
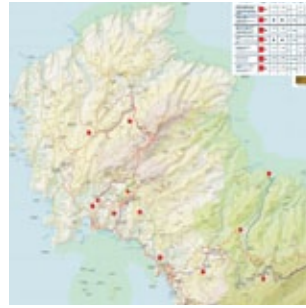


ANDROS ROUTES

FOOTPATHS NATURE CULTURE RESEARCH ACTIVITIES

Μάρτιος 2014 March 2015

Απολογισμός της προσπάθειας Andros Routes για τους παλαιούς λιθόστρωτους δρόμους & τα μονοπάτια της Άνδρου. Η αγάπη μας γίνεται έργο...!



Κείμενα : Όλγα Καραγιάννη
Μετάφραση : Αλέξανδρος Μαβής,
Τάσος Χατζηκοκόλης
Φωτογραφίες :
Andros Routes Project,
Λέανδρος Πετράκης
Χορηγοί έκδοσης :
Polembros & Εκδόσεις Gutenberg

3

Η χρονιά που πέρασε... σε μονοπάτια

Το όραμα Andros Routes για βιώσιμο πεζοπορικό τουρισμό στην Άνδρο

**Τι κάναμε τη χρονιά που πέρασε ;
(με λόγια λίγα !)**

- Χαρτογράφηση μονοπατιών
- Καθαρισμούς & φροντίδα μονοπατιών
- Μελέτες σήμανσης και σήμανση μονοπατιών
- Συνεργασίες με τοπικούς συλλόγους, δημοτική αρχή & κοινοτικούς εκπροσώπους

**Βοηθητικά εργαλεία για τον πεζοπορικό τουρισμό
& τουριστική προβολή της Άνδρου**

- Έκδοση βιβλίου για τα μονοπάτια της Άνδρου σε αγγλικά & ολλανδικά
- Έκδοση πεζοπορικού χάρτη σε κλίμακα 1:27.000
- Ιστοσελίδα για τα μονοπάτια της Άνδρου σε ελληνικά, αγγλικά, γερμανικά
- Φυλλάδια για την Άνδρο και τα μονοπάτια της σε ελληνικά, αγγλικά, γερμανικά
- Συμμετοχή σε εξειδικευμένη έκθεση πεζοπορικού τουρισμού
- Ηλεκτρονικές παρουσιάσεις της Άνδρου σε αγγλικά, γερμανικά, ολλανδικά

6

11

- Δημοσιεύσεις & παρουσιάσεις για την Άνδρο, τα μονοπάτια της
- Συμμετοχή στην Επιτροπή Τουρισμού του Δήμου
- Βαδίζουμε τα «βήματα» για την πιστοποίηση μέρους του δικτύου της Άνδρου με Ευρωπαϊκό Σήμα Ποιότητας
- Έρευνα τουριστών & καταγραφή προφορικής ιστορίας
- Πεζοπορίες με ξενάγηση & υποστήριξη στη διοργάνωση εκδρομών

Ζητήματα που μας απασχόλησαν και μας απασχολούν...

Ευγνωμοσύνη & ευχαριστίες

15

**Επόμενα βήματα, επόμενοι στόχοι...
Πως μπορείτε να βοηθήσετε...**

Λίγα λόγια για εμάς...

Λίγα λόγια ενός έμπειρου Ανδριώτη αθλητή βουνού

18

Το δίκτυο πεζοπορικών διαδρομών σήμερα

English section

20

4

8

12

16



Η χρονιά που πέρασε... σε μονοπάτια

Ήταν για μας μια χρονιά εντατικής δουλειάς, πολλών συνεργασιών, πολλών μαθημάτων... αλλά και μεγάλης χαράς αφού η αγάπη μας για τους παλαιούς λιθόστρωτους δρόμους και τα μονοπάτια της Άνδρου έγινε έργο ! και συνεχίζεται...!

Με τη βοήθεια πολλών ανθρώπων που αγαπούν το νησί υιοθετήσαμε ένα δίκτυο πεζοπορικών διαδρομών περίπου 150 χλμ.. Καθαρίσαμε φραγμένα τμήματα, προσθέσαμε κι άλλες διαδρομές στις ήδη υπάρχουσες, πραγματοποιήσαμε σήμανση με μικρά σήματα πορείας και ξύλινες πινακίδες κατευθύνσεων και αποστάσεων από σημεία ενδιαφέροντος, συνεργαστήκαμε με τοπικούς συλλόγους και κατοίκους των χωριών κατά μήκος των διαδρομών, συν-γράψαμε βιβλίο και φτιάξαμε χάρτη, συμμετείχαμε ποικιλοτρόπως και στοχευμένα στην τουριστική προβολή της Άνδρου, εργαστήκαμε και εργαζόμαστε για την πιστοποίηση τμήματος του δικτύου της Άνδρου με ευρωπαϊκό σήμα ποιότητας. Και συνεχίζουμε...!

Αυτή η έκδοση έχει σκοπό να ενημερώσει κατοίκους, επαγγελματίες και επισκέπτες για τις πεζοπορικές διαδρομές της Άνδρου και την προσπάθεια συντήρησης και ανάδειξης τους. Και να θυμίσει κάτι από και συνάμα συμβολικό από τους στίχους του ποιητή Antonio Matsado, που οι παλαιότεροι το γνωρίζουν καλά κι οι νεότεροι σταδιακά το μαθαίνουν

**Διαβάτη, τα ίχνη σου είναι μόνο ο δρόμος και τίποτε άλλο·
διαβάτη δεν υπάρχει δρόμος, ο δρόμος γίνεται βαδίζοντας.**

“Proverbios y cantares XXIX”, Campos de Castilla (1912), μετάφραση από Ποιείν -
Επιθεώρηση Ποιητικής Τέχνης



Το όραμα Andros Routes για βιώσιμο πεζοπορικό τουρισμό στην Άνδρο.

Ξεκινήσαμε προ μιας 5ετίας με μεγάλα οράματα, περιορισμένα μέσα αλλά μεγάλο κέφι και πάθος. Η προσπάθεια μας εθελοντική- κανείς εκ των μελών μας δεν αμείβεται- μη κερδοσκοπική και ολιστική με την έννοια ότι στόχευσε στη μετουσίωση έρευνας, επιστημονικών γνώσεων και εμπειρίας από περιοχές με βιώσιμο τουρισμό, σε δράσεις για την Άνδρο.

Βασικός άξονας δράσεων μας οι παλιές λιθόστρωτες οδοί και τα μονοπάτια της Άνδρου, που σε κάθε τόπο με αδιάλειπτη ιστορική πορεία από την αρχαιότητα όπως και τον δικό μας, αποτελούν ίχνη της ανθρωπίνης παρουσίας και με τον πιο εύγλωττο τρόπο μαρτυρούν τη σχέση ανθρώπου και χώρου ανά τους αιώνες, την ιδιαίτερη κουλτούρα.

Ασχοληθήκαμε με τη συντήρηση και ανάδειξη τους σεβόμενοι τη δουλειά καθαρισμών και σήμανσης που είχε προηγηθεί προ ετών από τοπικές και περιφερειακές αρχές, εξελίσσοντας και βελτιώνοντας την !

Στόχος μας η υποστήριξη και προσέλκυση πεζοπορικού τουρισμού στην Άνδρο με όρους βιωσιμότητας.

Η έννοια του βιώσιμου τουρισμού είναι ακόμη μια έννοια που στη χώρα μας βρίσκεται στα σπάργανα. Τι είναι ο βιώσιμος τουρισμός ; ή πιο σωστά ένας τουρισμός που στοχεύει να συνεισφέρει στην αρχή της βιωσιμότητας ;

Έχει χυθεί πολύ μελάνι στην προσπάθεια να κατανοήσουμε και να «δαμάσουμε» την έννοια της βιωσιμότητας στον επιστημονικό και πολιτικό διάλογο. Εν ολίγοις, βιωσιμότητα είναι μια αρχή που θα πρέπει να αξιολογεί κάθε πράξη μας στον κοινωνικό και οικονομικό βίο. Με γνώμονα τη βιωσιμότητα ο τουρισμός καλείται να διαφυλάξει το φυσικό περιβάλλον μιας περιοχής αλλά και να ενισχύσει τα ιδιαίτερα χαρακτηριστικά της. και τον τοπικό πληθυσμό

Θέλουμε

- καθαρά μονοπάτια με σωστή σήμανση, φιλικά για περπάτημα στον καθένα μας, που να περνούν από τα χωριά και να δίνουν ζωή ! Που να μας επιτρέψουν να μάθουμε ο ένας τον άλλο και να γνωρίσουμε και να εκτιμήσουμε τον πλούτο που η Άνδρος διαθέτει, τη φύση, τους ανθρώπους, τα έθιμα, τις γεύσεις...
- να προσελκύσουμε επισκέπτες-περιηγητές, που ενδιαφέρονται για τη φύση, τον πολιτισμό και τα τοπικά προϊόντα της Άνδρου
- επισκέπτες που να έρχονται στο νησί μας άνοιξη, φθινόπωρο, χειμώνα.



Γιατί δίνουμε έμφαση στα μονοπάτια & τον πεζοπορικό τουρισμό ;

- γιατί η διεθνής εμπειρία μας λέει πως αποτελεί μια μορφή τουρισμού στην οποία συμμετέχουν επισκέπτες με ενδιαφέρον για το φυσικό περιβάλλον και τις πολιτισμικές ιδιαιτερότητες των προορισμών που επισκέπτονται
- γιατί ο πεζοπορικός τουρισμός προσελκύεται τις περιόδους άνοιξης και φθινοπώρου παρέχοντας έτσι μια σημαντική ευκαιρία για διεύρυνση της τουριστικής περιόδου της Άνδρου
- γιατί αποτελεί μια σημαντική ευκαιρία αναζωογόνησης του τοπικού πρωτογενούς τομέα και των ερημωμένων χωριών της Άνδρου
- γιατί η Άνδρος εμφανίζει συγκριτικό πλεονέκτημα ως προς αυτή τη μορφή τουρισμού, καθώς διαθέτει ακόμη ένα σχετικά ανέγχιτο φυσικό περιβάλλον με υψηλής αξίας βιοποικιλότητα και ένα εκτεταμένο δίκτυο μονοπατιών που περνούν από κάθε χωριό αλλά και γιατί...

**Τα μονοπάτια της Άνδρου.....
μας θυμίζουν, μας συνδέουν,
τα αγαπάμε, τα φροντίζουμε...!**



Χαρτογράφηση μονοπατιών

• Εξερευνήσαμε, γδαρθήκαμε, χαθήκαμε, βρεθήκαμε και βρήκαμε...κι εν τέλει τα καταφέραμε ! Χαρτογραφήσαμε ένα σημαντικό μέρος του δικτύου πεζοπορικών διαδρομών της Άνδρου, περιλαμβάνοντας γνωστές αλλά και λιγότερο γνωστές διαδρομές καθώς και τμήματα φραγμένα και ξεχασμένα για 10ετίες. Καταγράψαμε πηγές, ιστορικούς χώρους και αγροτικά μνημεία κατά μήκος κάθε διαδρομής. Κι η εξερεύνηση συνεχίζεται...

Καθαρισμούς, επέκταση δικτύου & φροντίδα μονοπατιών

• Εργαστήκαμε με τα χέρια μας αλλά και με βοήθειες από τους χορηγούς μας συντονίζοντας και πραγματοποιώντας καθαρισμούς φραγμένων τμημάτων σε όσες διαδρομές ήταν απαραίτητο.

• Προσθέσαμε αρκετές διαδρομές στο δίκτυο συνθέτοντας ένα δίκτυο περίπου 150 χλμ. από βορρά προς νότο καλύπτοντας τη μεγαλύτερη έκταση της Άνδρου. Υπάρχουν πολλά ακόμη... όρεξη να έχουμε !

• Πραγματοποιούμε από το περασμένο φθινόπωρο πεζοπορίες φροντίδας των μονοπατιών της Άνδρου (δίνοντας προτεραιότητα στο δίκτυο που διαθέτει σήμανση) περίπου 2 φορές το μήνα καιρού επιτρέποντος, στις οποίες συμμετέχει ολόένα και μεγαλύτερος αριθμός κατοίκων και επισκεπτών της Άνδρου. Σκοπός μας τα μονοπάτια να μείνουν ανοικτά αλλά και να γίνουν γνωστά σε όσους δεν τα γνωρίζουν !

Μελέτες σήμανσης και σήμανση μονοπατιών

Πραγματοποιήσαμε τη λεγόμενη «μικρή» σήμανση -με μικρά μεταλλικά πινακιδάκια που φέρουν αρίθμηση της διαδρομής- αρκετών πεζοπορικών διαδρομών:

• που ήδη βρισκόντουσαν σε χρήση και εμφάνιζαν προβλήματα λόγω φθοράς ή μη συντήρησης.

Οι πλειοψηφία των καθαρισμών έγινε με την παροχή εργατικών χεριών από την Polembros. Το ανεκτίμητο συνεργείο καθαρισμών αποτελείται από τους : Τάκη Νάζο, Κώστα Νάζο, Αφρίμ Τζέλα, Θοδωρή Εξαδάκτυλο, Νίκο Ραϊση, Βαγγέλη Γιαννίση, Ψυχάκη Περικλή. Επιλεγμένοι καθαρισμοί έγιναν με χορηγία 600€ από την εταιρεία Soap by Eleni της Ελένης Κουρτέση, αλλά και τα έσοδα περίπου 1000€ από την πώληση του βιβλίου μας που κυκλοφόρησε την άνοιξη του 2014. Ευχαριστούμε θερμά την Polembros, το Soap by Eleni αλλά και τους επιστημονικούς μας συνεργάτες που παραχώρησαν τα κείμενα τους για τη συγγραφή του βιβλίου «Hiking on Andros», καθώς όλοι έβαλαν τα «λιθαράκια» τους για τους καθαρισμούς ...!

Τα περισσότερα υλικά για τη σήμανση και οι πινακίδες αποτελούν ανεκτίμητη χορηγία της εταιρείας Kouros, ενώ μέρος των μικρών σημάτων χορηγήθηκαν από την Polembros. Τους ευχαριστούμε από καρδιάς...!

Τι κάναμε τη χρονιά που πέρασε; (με λόγια λίγα!)

• που η σήμανση τους είχε παραμείνει ημιτελής για αρκετά χρόνια αλλά και

• σε αρκετές νέες διαδρομές που προσθέσαμε στο δίκτυο και που μπορείτε να δείτε στις σελίδες 18-19.

Μέχρι σήμερα έχουν τοποθετηθεί περίπου 1800 σήματα σε 24 διαδρομές και 6 παρακλάδια τους.

• μελετήσαμε και καταγράψαμε τις χρειαζόμενες πινακίδες για τη «μεσαία» σήμανση -με ξύλινες πινακίδες με αποστάσεις από οικισμούς και σημεία ενδιαφέροντος- του δικτύου πεζοπορικών διαδρομών της Άνδρου.

Μέχρι σήμερα έχουν τοποθετηθεί 188 ξύλινες πινακίδες σε 45 ξύλινους στύλους αλλά και επιτοίχιες καθώς και 88 ξύλινοι ορθοστάτες κατευθύνσεων σε 17 διαδρομές και 2 παρακλάδια τους. Θα τοποθετηθούν περίπου 49 πινακίδες σε άλλες 7 διαδρομές.

• Ο δύσκολος φετινός χειμώνας από άποψη καιρικών συνθηκών αλλά και κάποιες καθυστερήσεις στην παράδοση εξοπλισμού μετέθεσαν λίγους μήνες την ολοκλήρωση του έργου μας που αναμένεται να πραγματοποιηθεί το επόμενο 2μηνο. Συγκεκριμένα, σε εξέλιξη βρίσκονται οι εργασίες «μικρής» σήμανσης σε 5 διαδρομές κι απομένουν ακόμη 6 διαδρομές στις οποίες πρέπει να τοποθετηθούν ξύλινες πινακίδες (αναλυτικά η εξέλιξη του έργου στις σελίδες 18-19).

• **Τελευταία πινελιά ;** ενημερωτικοί πίνακες με χάρτη και πληροφορίες για υπηρεσίες οι οποίοι θα τοποθετηθούν σε κομβικά σημεία του δικτύου επίσης το επόμενο 2μηνο σε συνεννόηση με τις τοπικές αρχές και τους συλλόγους.





Συνεργασίες με τοπικούς συλλόγους, δημοτική αρχή & κοινοτικούς εκπροσώπους

- Καθώς το έργο μας βρισκόταν σε εξέλιξη και λίγο πριν τις πρώτες τοποθετήσεις ξύλινων επιγραφών στο δίκτυο πεζοπορικών διαδρομών της Άνδρου τον Απρίλιο του 2014 παρουσιάσαμε τις δράσεις μας στο δημοτικό συμβούλιο Άνδρου. Ενημερώσαμε για την εξέλιξη του έργου μας και υποβάλλαμε το αίτημα να τεθούν τα μονοπάτια της Άνδρου ως άξονας προτεραιότητας για τον Δήμο, πρόταση που καταρχήν έγινε ομόφωνα δεκτή. Ελπίζουμε στη συνδρομή του έργου μας από τη δημοτική αρχή.
- Με την ανάληψη της νέας δημοτικής αρχής περί τα τέλη Νοεμβρίου 2014 συναντηθήκαμε με τον Δήμαρχο Θεοδόση Σουσουδά και παρουσιάσαμε το πλάνο των δράσεων μας για το επόμενο διάστημα και τη διαδικασία και τις υποχρεώσεις της πιστοποίησης. Προτείναμε τη λήψη του σήματος ποιότητας από κοινού από τον φορέα μας και τον Δήμο για μέρος του δικτύου των πεζοπορικών διαδρομών της Άνδρου και λάβαμε θετική διαβεβαίωση. Ζητήσαμε ακόμη την υποστήριξη του Δήμου σε ότι αφορά την ενημέρωση για το έργο μας προς τους τοπικούς συμβούλους ώστε να υπάρχει βοήθεια στα ζητήματα σήμανσης που κατά τόπους προκύπτουν με την αποστολή σχετικής επιστολής, την οποία και αναμένουμε. Ενημερώσαμε επίσης για ζήτημα που υπάρχει σε αμφισβητούμενο τμήμα της διαδρομής στη διαδρομή Τρύπες-Χώρα και ζητήσαμε τη συνδρομή της τεχνικής υπηρεσίας του Δήμου ώστε να ξεκαθαρίσει η τελική όδευση το τελικό συμπέρασμα της οποίας και αναμένουμε.
- Όλο αυτό το διάστημα επιδιώξαμε συνεργασία με τοπικούς συλλόγους της Άνδρου ώστε να μοιραστούμε το όραμα και να δουλέψουμε μαζί για τους κοινούς στόχους. Ζητούμενο εδώ η βελτίωση των διαδρομών να ωφελήσει τους ανθρώπους των χωριών της Άνδρου και να συνδεθεί με τον πρωτογενή τομέα και τα τοπικά προϊόντα. Πρόσφατα ζητήσαμε τη συνεργασία του Επαρχού Άνδρου και των περιφερειακών αρχών γεωργίας και κτηνοτροφίας για τη δημιουργία ενός δικτύου τοπικών παραγωγών κατά μήκος των πεζοπορικών διαδρομών. Το επόμενο διάστημα σκοπεύουμε να ξεκινήσουμε την καταγραφή όσων παραγωγών ενδιαφέρονται να συμμετάσχουν στο δίκτυο αυτό.

Ευχαριστούμε θερμά το Δήμαρχο και τον Έπαρχο Άνδρου για τη θετική τους διάθεση και τους τοπικούς συμβούλους Μακροταντάλου, Παλαιόπολης, Μεσαριάς, Αποικίων, Απροβάτου και Βουρκωτής με τους οποίους ήδη έχουμε επικοινωνία και συνεννόηση. Το επόμενο διάστημα με την πρόοδο του έργου ελπίζουμε να υπάρξουν κι άλλες συνεργασίες. Ευχαριστούμε θερμά για τη συνεργασία τους μέχρι τώρα τους Συλλόγους Άνω Αγίου Πέτρου, Παλαιόπολης, Μεσαριάς-Κουμανής, Μενήτων, Πέρα Χωριών, Αλαδινού, Βραχνού, Λιβαδίων, Άρνης, Βουρκωτής και Αρδευσμένων της κοινότητας Λαμύρων. Οι επαφές μας με άλλους συλλόγους και φορείς συνεχίζονται παράλληλα με το έργο...



Βοηθητικά εργαλεία για τον πεζοπορικό τουρισμό & τουριστική προβολή της Άνδρου

Έκδοση βιβλίου για τα μονοπάτια της Άνδρου σε αγγλικά & ολλανδικά

Εκδώσαμε το βιβλίο "Hiking on Andros"-συνοπτικό οδηγό για τα μονοπάτια της Άνδρου –έντυπο και ebook- σε αγγλικά και ολλανδικά, σε συνεργασία με την Ολλανδή ταξιδιωτική συγγραφέα Anneke Kamerling στο οποίο περιγράφονται 22 πεζοπορικές διαδρομές της Άνδρου με μικρούς χάρτες ανά διαδρομή και κείμενα για τη γεωλογία, τη χλωρίδα, τις αρχαιότητες, το τοπίο και την αρχιτεκτονική, τους μύλους της Άνδρου, καθώς και τα σύγχρονα περιβαλλοντικά ζητήματα του νησιού. Τα εκ μέρους μας έσοδα διατίθενται αποκλειστικά σε καθαρισμούς μονοπατιών της Άνδρου. Τα έσοδα του 2014 που ανήλθαν σε 950 ευρώ διατέθηκαν σε καθαρισμούς μονοπατιών στις περιοχές :

- Αμμόλοχος-Μπλιομέτι και διαδρομή Φρουσαίων
- Μονή Αγίου Νικολάου-παραλία Άχλα
- Βουρκωτή-Πέταλο & Προφήτης Ηλίας-Άρνη (σελ. 18-19)

Έκδοση πεζοπορικού χάρτη σε κλίμακα 1:27.000

• Εκδώσαμε νέο χάρτη της Άνδρου, πρώτη φορά σε κλίμακα μεγάλης λεπτομέρειας 1:27.000 σε χαρτί που δεν σχίζεται και είναι αδιάβροχο, σε συνεργασία με τη χαρτογραφική εταιρεία ANABΑΣΗ, αξιοποιώντας τις καταγραφές μας των τελευταίων ετών. Ο ίδιος χάρτης εκτυπώθηκε σε φθηνότερο χαρτί σε 3000 αντίτυπα και διανέμεται δωρεάν σε εκθέσεις του εξωτερικού στις οποίες συμμετέχει ο Δήμος Άνδρου.

Ιστοσελίδα για τα μονοπάτια της Άνδρου σε ελληνικά, αγγλικά, γερμανικά

• Δημιουργήσαμε ιστοσελίδα σε 3 γλώσσες, ελληνικά, αγγλικά και γερμανικά με πληροφορίες για το έργο αλλά και για τις διαθέσιμες πεζοπορικές διαδρομές με μικρούς χάρτες ανά διαδρομή, υλικό ελεύθερα προσβάσιμο σε όλους

Για το βιβλίο "Hiking on Andros" συνεισέφεραν αφιλοκερδώς κείμενα οι Αγγελουπούλου Νατάσα, Βασιλόπουλος Νίκος, Ελληνική Ορνιθολογική Εταιρεία, Λεκού Όλγα, Μαβής Αλέξανδρος, Μπέλλας Σπύρος, Νομικός Στέφανος, Πολέμης Ηλίας, Σπέης Γιώργος, Τριδήμας Γιάννης. Η μετάφραση στην αγγλική γλώσσα έγινε εθελοντικά από τους Τάσσο Χατζηκοκκόλη, Κατερίνα Τριδήμα και Χρυσούλα Μιχαλοπούλου. Το κόστος εκτύπωσης της πρώτης έκδοσης του βιβλίου, η αμοιβή της χαρτογραφικής εταιρείας, το

κόστος εκτύπωσης της πρώτης έκδοσης του χάρτη και η κατασκευή της ιστοσελίδας χορηγήθηκαν από τον Νίκο Τριπόδη. Το κόστος εκτύπωσης του χάρτη σε φθηνό χαρτί χορηγήθηκε από την Polembros. Ένα μεγάλο ευχαριστώ σε όλους!

Φυλλάδια για την Άνδρο και τα μονοπάτια της σε ελληνικά, αγγλικά, γερμανικά

Εκδώσαμε συνοπτικό τουριστικό φυλλάδια για την Άνδρο και τις πεζοπορικές της διαδρομές σε ελληνικά, αγγλικά και γερμανικά που διαθέτουμε σε τουριστικές εκθέσεις στις οποίες συμμετέχει η Άνδρος

Συμμετοχή σε εξειδικευμένη έκθεση πεζοπορικού τουρισμού

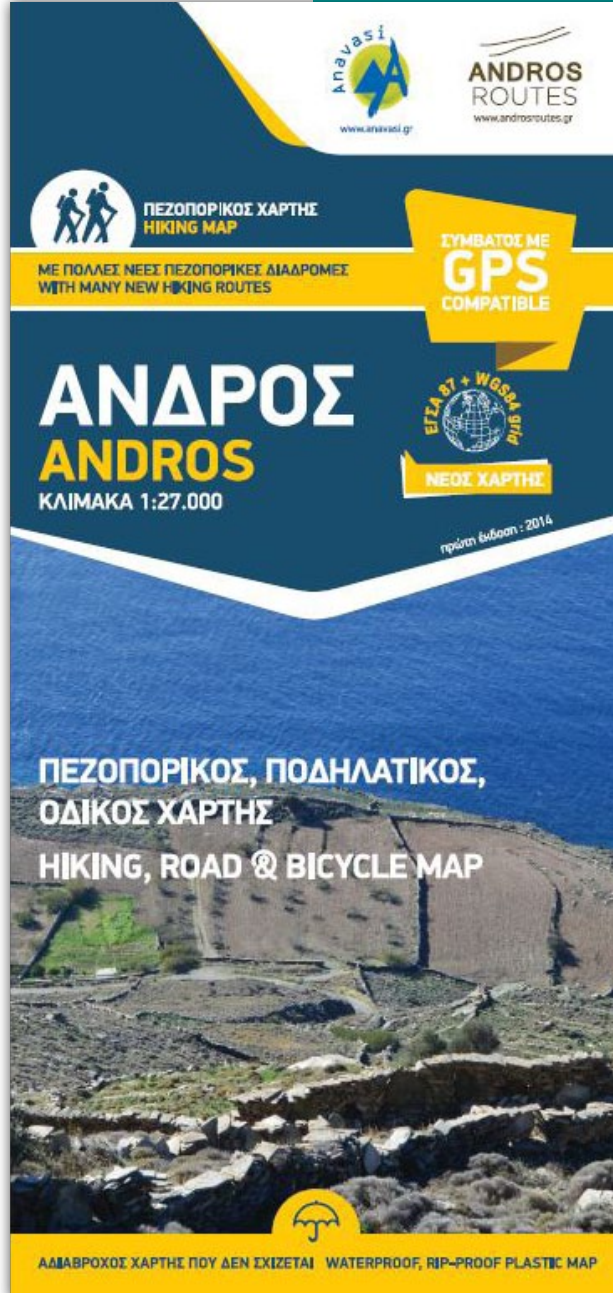
Συμμετείχαμε με περίπτερο σε εξειδικευμένη έκθεση τουρισμού για τον πεζοπορικό τουρισμό στη Γερμανία τον περασμένο Σεπτέμβριο υπό την αιγίδα της Γερμανικής Ομοσπονδίας Ορειβατικών Συλλόγων

Η δαπάνη δημιουργίας και εκτύπωσης του φυλλαδίου και οι δαπάνες του περιπτέρου και του ταξιδιού στη Γερμανία καλύφθηκαν από την Polembros. Τα πάνω που κατασκευάστηκαν για το περίπτερο δώρισε η εταιρεία Kouros. Τη μετάφραση του κειμένου του γερμανικού φυλλαδίου πραγματοποίησαν εθελοντικά οι Μύρων και Έρρικα Δρακοπούλου και το περίπτερο στελεχώθηκε από τους Ulli Sthaltman, Όλγα Καραγιάννη και Μύρων Δρακόπουλο. Ένα μεγάλο ευχαριστώ σε όλους!

Ηλεκτρονικές παρουσιάσεις της Άνδρου σε αγγλικά, γερμανικά, ολλανδικά

Δημιουργήσαμε ηλεκτρονικές παρουσιάσεις με πληθώρα φωτογραφιών και στοιχείων για την Άνδρο και τα φυσικά και πολιτισμικά της θέλγητρα σε ελληνικά, αγγλικά, γερμανικά και ολλανδικά. Οι παρουσιάσεις αυτές χρησιμοποιήθηκαν για την προβολή της Άνδρου σε εκθέσεις του εξωτερικού και είναι προσβάσιμες σε όποιον ενδιαφέρεται στην ιστοσελίδα μας.

Η μετάφραση της παρουσίασης στα γερμανικά έγινε εθελοντικά από τη συνεργάτη μας Ulli Sthaltman και στα ολλανδικά από τη συνεργάτη μας Anneke Kamerling. Φωτογραφικό υλικό για την παρουσίαση μας παραχώρησαν οι Αλέξανδρος Μαβής, Βαγγέλης Λουκίσας, Παναγιώτης Ποδηματάς, Ελληνική Ορνιθολογική Εταιρεία και Φίλιππος Περράκης. Τους ευχαριστούμε όλους θερμά !



70 ADVERTORIAL ANDROS

Andros, Grünste aller Kykladen

Mit 174 Kilometer Küstenlinie ist Andros die zweitgrößte Kykladeninsel. Sie ist ideal für eine Kombination aus Wander- und Badenurlaub.

Griechische Insel bietet üppige Natur und viel Architektur

Die griechische Insel Andros bietet Besuchern eine einzigartige Vielfalt von Landschaften, das reicht von kleinen Wäldern über fruchtbare Täler bis hin zu grandiosen Bergen. Ganzjährig vorseitende Ströme sowie Wasserfälle und Quellen sorgen für Erfrischung. Auch die Inselarchitektur muss sich nicht verstecken: Malerische Schleifenstraßen, Olivenmühlen, Dschipätze, über 200 Wassermühlen und 69 Windmühlen sowie dutzende oft bogentragende Brücken und Hunderte kleiner Kirchen sind über die gesamte Insel verstreut.

Mehr als 70 Städte machen die Insel ideal für eine Kombination aus Wander- und Badenurlaub. Mehr als die Hälfte der Inseloberfläche ist als NATURA klassifiziert (SPA, SCI und Tieschutzreservat) mit bedeutenden seltenen und einheimischen Tier- und Pflanzenarten. Besonders gut wandern lässt es sich von April bis Juni sowie September bis Anfang November.

Mit 384 Quadratkilometern ist Andros die zweitgrößte und grünste Kykladeninsel. Vor Rafina, dem in der Nähe des Flughafens Athen gelegenen Hafen, sind es nur zwei Stunden mit der Autofähre.

Auf Andros allgegenwärtig: Das blaue Meer.

durchziehen das grüne und dichtbewachsene Inselinnere mit seiner reichen Artenvielfalt und Schifffahrtsstradition, um schließlich den südlichen, hauptsächlich landwirtschaftlich genutzten Teil mit seinen beeindruckenden Anbauflächen zu erreichen. Fast alle Wege durchqueren zahlreiche Täler und Siedlungen, und viele enden an wunderschönen Stränden.

Die gesamte Insel überzieht ein 300 Kilometer-Netz von oft mit Steinen gefüllten Fußwegen. Sie verbinden alle Siedlungen mit landschaftlich reizvollen Nutzflächen, religiösen Stätten, Flüssen, Tälern sowie alten Häfen und Klösten. Über 150 Kilometer – 18 Wege – sind nach europäischem Standard ausgebaut. Die Strecken, nummeriert von 1 bis 18, beginnen am Fährhafen im nördlichen und trockeneren Teil der Insel mit überwiegend im Windschatten gelegenen Stränden. Sie verlaufen entlang der bis zu 1.000 Meter hohen Gebirgskette.

Kontakt: Andros Research Center – Andros Routes Project
0030-4973-324334 oder
0030-4973-823354
info@androsroutes.gr
www.androsroutes.gr



Βοηθείστε να βελτιώσουμε τον τουρισμό στην Άνδρο! Συνεργαστείτε μαζί μας στην έρευνα επισκεπτών μοιράζοντας το ερωτηματολόγιό μας στις επιχειρήσεις σας ή σε γνωστούς σας. Για περισσότερες πληροφορίες επικοινωνήστε μαζί μας



Δημοσιεύσεις & παρουσιάσεις για την Άνδρο & τα μονοπάτια της

Δώσαμε πληροφορίες, δημοσιεύσαμε κείμενα και παρουσιάσεις για τα μονοπάτια της Άνδρου και την προσπάθειά μας στην Ελλάδα και το εξωτερικό:

- στο περιοδικό ΝΗΣΟΣ ΑΝΔΡΟΣ
- συνέντευξη στο ηλεκτρονικό περιοδικό ΕΥΠΛΟΙΑ
- παρουσίαση της Άνδρου και των μονοπατιών της στο περιοδικό της Γερμανικής Ορειβατικής Ομοσπονδίας
- παρουσίαση της Άνδρου στο περιοδικό ΧΡΗΜΑ & ΤΟΥΡΙΣΜΟΣ

Το κόστος δημοσίευσης στον ετήσιο οδηγό της Γερμανικής Ορειβατικής Ομοσπονδίας κάλυψε η Ρολεμβρός. Για μια φορά ακόμη ευχαριστούμε θερμά!

Συμμετείχαμε σε πολυάριθμες ημερίδες και παρουσιάσεις, ενδεικτικά:

- παρουσίαση στο Ναυτικό Όμιλο Άνδρου.
- παρουσίαση σε ημερίδα για τις επιπτώσεις των πυρκαγιών στον τουρισμό

Συμμετοχή στην Επιτροπή Τουρισμού του Δήμου

Συμμετέχουμε στην επιτροπή τουρισμού του Δήμου Άνδρου. Οι βασικότερες προτάσεις μας μέχρι στιγμής υπήρξαν:

- Η κατάρτιση ατζέντας ζητημάτων που απασχολούν τον τουρισμό θεματικά και γεωγραφικά που να εμπλουτίζεται συνεχώς
- Η ανάγκη να δοθεί προτεραιότητα στη σύνδεση του τουρισμού με τον πρωτογενή τομέα της Άνδρου & τη διάχυση ωφελειών από τον τουρισμό στα χωριά
- Κατευθυντήριες για την υλοποίηση ενός τουριστικού σχεδιασμού για την Άνδρο και η ανάγκη διατύπωσης συγκεκριμένων στόχων το επόμενο διάστημα
- Προτάσεις σύνδεσης της προβολής της Άνδρου με ανταποδοτικότητα για τα μνημεία και τις υποδομές της



Leading Quality Trails
Best of Europe

Introduction

WANDERN IST LEBENS LUST. WIR ZEIGEN ES IHNEN.





Έρευνα τουριστών & καταγραφή προφορικής ιστορίας

- Στα πλαίσια της προσπάθειας μας να καταγράψουμε το προφίλ των επισκεπτών που ήδη έρχονται στην Άνδρο για πεζοπορία διανείμαμε ερωτηματολόγια σε συνεργαζόμενες επιχειρήσεις και σε επισκέπτες, σε σχετικά περιορισμένο αριθμό για φέτος και τα στοιχεία βρίσκονται σε φάση επεξεργασίας. Τις επόμενες εβδομάδες θα ανακοινώσουμε τα ευρήματα της έρευνας.
- Στα σκαριά είναι βιβλίο μας σχετικά με το τοπίο και την τοπική-προφορική ιστορία της Άνδρου που επιμελείται το μέλος της προσπάθειας μας, ο Γιώργος Σπένης. Λόγω του αυξημένου φόρτου εργασίας στα μονοπάτια φέτος πραγματοποιήθηκαν λιγοστές νέες συνεντεύξεις καταγραφής προφορικής ιστορίας. Με την ολοκλήρωση των εργασιών στα μονοπάτια θα ξεκινήσουμε και πάλι πιο εντατικά!

Βαδίζουμε τα «βήματα» για την πιστοποίηση μέρους του δικτύου της Άνδρου με Ευρωπαϊκό Σήμα Ποιότητας

- Από τον Οκτώβριο του 2013 που παρακολουθήσαμε σεμινάριο σχετικά με τις ευρωπαϊκές προδιαγραφές ποιότητας από πιστοποιητές του ευρωπαϊκού σήματος ποιότητας Leading Quality Trails – Best of Europe διατηρούμε επαφή και συνεργασία αξιοποιώντας τις συμβουλές και την τεχνολογία τους αναφορικά με τη σήμανση μονοπατιών
- Τον περασμένο Δεκέμβριο φιλοξενήσαμε Γερμανό συνεργάτη της αρχής πιστοποίησης και τον ξεναγήσαμε στη χειμερινή Άνδρο, το μάζεμα της ελιάς και το λιοτρίβι, στα μονοπάτια, στα μουσεία, στις τοπικές γεύσεις. Είχαμε την ευκαιρία να δούμε μαζί προβλήματα και ζητήματα που αντιμετωπίζουμε σε διάφορες διαδρομές προκειμένου να προχωρήσουμε σε βήματα για τη βελτίωση τους.

- Τέλη Φεβρουαρίου ακολούθησε άλλη μια συνάντηση στην Αθήνα και τους επόμενους μήνες θα πραγματοποιηθεί ο οριστικός έλεγχος των διαδρομών στην Άνδρο προκειμένου για τη λήψη του σήματος ποιότητας. Το σήμα θα έχει Ζετή διάρκεια και αναμένεται να συμβάλει σημαντικά στην προβολή της Άνδρου ως προορισμού πεζοπορικού τουρισμού

Ευχαριστούμε θερμά για τη φιλοξενία του Γερμανού συνεργάτη της αρχής πιστοποίησης την Αθηνά Κυρτάτα και τον Σάκη Αντωνόπουλο που μας παραχώρησαν το σπίτι τους στη Χώρα

Εθελοντικοί καθαρισμοί, πεζοπορίες, ξεναγήσεις και άλλα...

Την άνοιξη

Συνοδεύσαμε την περιβαλλοντική ομάδα του Λυκείου Γαυρίου σε πεζοπορία γνωριμίας με τη κλωρίδα της Άνδρου στην περιοχή Κατακαλαίων-Αποικίων. Πραγματοποιήσαμε 2 εξορμήσεις εθελοντικών καθαρισμών στη διαδρομή Βραχνού-Λιβάδια και την περιοχή Αλαδινού. Στα πλαίσια μονοήμερου ταξιδιού στην Άνδρο των μονίμων αντιπροσώπων της Ευρωπαϊκής Ένωσης στις Βρυξέλες, τους ξεναγήσαμε στην περιοχή των Λιβαδίων σε τυπικό αγρόκτημα με εσπεριδοειδή.

Το καλοκαίρι

Τον περασμένο Ιούλιο & Αύγουστο υποστηρίξαμε οργανωτικά τα δρώμενα land art ΕΡΙΤΟΡΟΥ και πραγματοποιήσαμε μαζί με την οργανώτρια Εύα Μπόνου πεζοπορία ξενάγησης στα έργα των καλλιτεχνών στον ποταμό των Λιβαδίων. *Τον περασμένο Αύγουστο...*

- διοργανώσαμε 2ήμερο ανοικτών ξεναγήσεων στα αρχαιολογικά μουσεία Άνδρου και Παλαιόπολης, στον αρχαιολογικό χώρο Υψηλής και Παλαιόπολης, σε συνεργασία με την υπεύθυνη αρχαιολόγο του νησιού Νατάσσα Αγγελοπούλου και τον φύλακα αρχαιοτήτων Παναγιώτη Κουλούρη τους οποίους ευχαριστούμε θερμά.
- πραγματοποιήσαμε σε συνεργασία με τον Ναυτικό Όμιλο Άνδρου 2 πεζοπορίες για τα μέλη του

Το φθινόπωρο

Τον περασμένο Οκτώβριο συμμετείχαμε σε πρόγραμμα περιβαλλοντικής εκπαίδευσης του Κέντρου Περιβαλλοντικής Εκπαίδευσης Κορθίου συνοδεύοντας μαθητές των σχολείων του νησιού στην πεζοπορική διαδρομή 6 (γεφύρι Άχλα)

Τον περασμένο Νοέμβριο...

- διοργανώσαμε ξενάγηση στον αρχαιολογικό χώρο της Ζαγοράς σε συνεργασία με την Αυστραλιανή αρχαιολογική ομάδα που ανασκάπτει το χώρο. Θερμές ευχαριστίες στον υπεύθυνο της ανασκαφής Σταύρο Πασπαλά.
- συμμετείχαμε με μικρή παρέμβαση σε ημερίδα για το ζήτημα των πυρκαγιών στην Άνδρο που διοργανώθηκε από τοπικούς φορείς

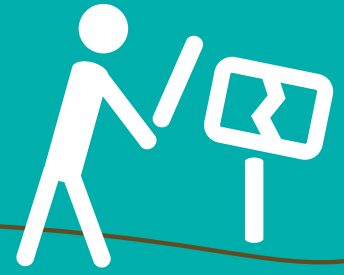
Ξεκινώντας τον περασμένο Οκτώβριο, περίπου κάθε 15 μέρες-καιρού επιτρέποντος- πραγματοποιήσαμε και πραγματοποιούμε πεζοπορίες φροντίδας των μονοπατιών της Άνδρου, δίνοντας προτεραιότητα στο δίκτυο που διαθέτει σήμανση. Στις πεζοπορίες αυτές συμμετέχει ολοένα και μεγαλύτερος αριθμός κατοίκων και επισκεπτών της Άνδρου. Σκοπός μας τα μονοπάτια να μείνουν ανοικτά αλλά και να γίνουν γνωστά σε όσους δεν τα γνωρίζουν !

Όλο το χρόνο

Και φέτος περπατήσαμε ράχες και βουνά της Άνδρου μαζί με πεζοπορικές ομάδες που επισκέφθηκαν το νησί μας από την Ελλάδα και διάφορα μέρη του κόσμου, την Αγγλία, την Ελβετία, το Βέλγιο, την Αμερική, τη Νορβηγία, την Ολλανδία. Οι δωρεές που λάβαμε κάλυψαν μέρος των λειτουργικών μας δαπανών.

Παρείχαμε και εν γένει παρέχουμε υποστήριξη στη διοργάνωση εκδρομών ομάδων και ατόμων που ενδιαφέρονται για τα μονοπάτια, τη φύση και τον πολιτισμό της Άνδρου όποτε μας ζητηθεί.

Ζητήματα που μας απασχόλησαν και μας απασχολούν...



Βανδαλισμοί στη σήμανση και κλοπές πινακίδων

Δυστυχώς είχαμε τέτοια περιστατικά σε ορισμένες διαδρομές. Αναλυτικότερα :

- Περιορισμένα προβλήματα παρουσιάστηκαν στη διαδρομή 2 στην περιοχή Αποικίων με την κλοπή μιας πινακίδας που οδηγεί από το γεφύρι των Αποικίων προς την Αγία Μαρίνα αλλά και αποκολλήσεις μικρών σημάτων. Η κλαπείσα πινακίδα αντικαταστάθηκε με νέα όπως και τα μικρά μεταλλικά σήματα
- Η αρχική απομάκρυνση 2 πινακίδων στην περιοχή Βουρκωτής ύστερα από στενή συνεργασία με τον τοπικό σύλλογο είχε ως αποτέλεσμα να επιστραφούν στη θέση τους μετά από μερικές εβδομάδες. Στη ίδια περιοχή ωστόσο κλάπηκε ξύλινος ορθοστάτης και αποκολλήθηκαν σήματα τα οποία και αντικαταστήσαμε

Ευχαριστούμε θερμά το Σύλλογο Βουρκωτής την τοπική σύμβουλο και τον ιερέα για την πολύτιμη υποστήριξη τους!

- Στη διαδρομή 7 στην Αγία Τριάδα στη Σταυροπέδα αποκολλήθηκε πινακίδα και πετάχτηκε σε κοντινή απόσταση. Έγιναν επαφές με τον κοινοτάρχη Μεσαριάς και ζητήθηκε η συνδρομή του στην ενημέρωση των ατόμων που διαθέτουν κτήματα στην περιοχή.

Ευχαριστούμε θερμά τον Ιάκωβο Περτέση που τη βρήκε και μας την επέστρεψε ! και τον κοινοτικό σύμβουλο Μεσαριάς Κώστα Σαρρή για τη συνεργασία του

- Στη διαδρομή Στραπουργιές-Ευρουσσές αποκολλήθηκαν τα περισσότερα σήματα, κλάπηκε ένας ξύλινος ορθοστάτης και αποκολλήθηκε και πετάχτηκε κοντά στο αρχικό σημείο τοποθέτησης του άλλος ξύλινος ορθοστάτης. Με τη βοήθεια του Συλλόγου Αρδευομένων υπήρξε ενημέρωση των



κατοίκων και χρηστών της περιοχής. Τις επόμενες εβδομάδες θα τοποθετηθούν εκ νέου κι ελπίζουμε να μην υπάρξει νέο τέτοιο κρούσμα.

Ευχαριστούμε το Σύλλογο Αρδευομένων της κοινότητας Λαμύρων και τον Δημήτρη Μεντίνη για την πολύτιμη υποστήριξη του !

• Πολύ περιορισμένες αποκολλήσεις σημάτων είχαμε στη διαδρομή 9α στην Παλαιόπολη και στη διαδρομή 17 στα Λιβάδια.

Ευχαριστούμε θερμά την Δέσποινα Κούρου που κόλλησε πεσμένο σημάκι στην περιοχή Λιβαδίων και τον Νίκο Κιαγιά που βρήκε 2 σημάκια και μας τα επέστρεψε!

Ζημιές στα μονοπάτια ΚΑΙ λόγω της κακοκαιρίας

Ο φετεινός χειμώνας ήταν βαρύς. Τα χιόνια, οι πολλές βροχές και οι ισχυροί άνεμοι έσπασαν δέντρα σε αρκετά μέρη του νησιού με αποτέλεσμα κάποιες διαδρομές να έχουν κατά τόπους φράξει. Σταδιακά εντοπίζουμε τα σημεία και απομακρύνουμε τα πεσμένα κλαριά των δέντρων. Το μεγάλο πρόβλημα είναι οι πτώσεις ξηρολιθιών σε «στενές» που κατά τόπους είναι εκτεταμένες και χρειάζονται επισκευή.

Η συνέχιση του έργου μας & η εξασφάλιση των παγίων δαπανών μας

Το εντατικό έργο που υλοποιήθηκε τη χρονιά που πέρασε και συνεχίζεται τη φετεινή δεν θα ήταν εφικτό χωρίς τη βοήθεια πολλών ανθρώπων που αναφέρονται σε διάφορα σημεία αυτής της έκδοσης. Υπάρχει ανάγκη να επισκευαστούν ξηρολιθιές σε αρκετά σημεία του δικτύου που αν και είναι υποχρέωση των ιδιοκτητών των κτημάτων ή του Δήμου, φοβούμαστε πως λόγω της οικονομικής στενότητας της εποχής δεν θα είναι εύκολο να πραγματοποιηθούν. **Η συντήρηση των μονοπατιών αποτελεί το επόμενο βήμα μετά την ολοκλήρωση αυτού του έργου και θα βασιστεί σε μια ομάδα εθελοντών που ήδη διαμορφώνεται και εμπλουτίζεται.** Ωστόσο, αν και εργαζόμαστε εθελοντικά, δεν παύουν να υπάρχουν ορισμένα λειτουργικά και πάγια έξοδα της προσπάθειας μας. Είναι σημαντικό να εξασφαλίσουμε μια σταθερή πηγή εσόδων για αυτά. Πως μπορείτε να βοηθήσετε ; Περισσότερες πληροφορίες στη σελ 15.



Ευγνωμοσύνη & ευχαριστίες

Ένα μεγάλο ευχαριστώ στο ενδιαφέρον «μωσαικό» ανθρώπων φορέων που αγκά-
λιασαν την προσπάθεια μας και τη βοήθησαν να «ανθίσει»...
Στους εθελοντές μας, Ανδριώτες, Ανδριώτες της Αθήνας, Ανδριώτες της διασπο-
ράς, Αθηναίους και αλλοδαπούς που διατηρούν σπίτια στην Άνδρο, επισκέπτες
Στους χορηγούς μας
Στους τοπικούς συλλόγους και σε όσους κατοικούν στα χωριά
κι αποτελούν θεματοφύλακες του κρυμμένου πλούτου της Άνδρου
Στον Δήμο Άνδρου και τους τοπικούς συμβούλους
Σε φορείς και επαγγελματίες του εξωτερικού που έμπρακτα
αναγνωρίζουν τη σημασία του έργου μας
Στους Έλληνες & αλλοδαπούς που επισκέφθηκαν και περπάτησαν
στην Άνδρο και στήριξαν την προσπάθεια μας

A

Αμμολοχίτης Επαμεινώνδας
Αγγελετάκη Αλέκα
Αγγελοπούλου Νατάσα
Ανάβαση εκδόσεις
Ανύσης Χαράλαμπος
Αποστολοπούλου Μυρτώ
Αυγουστής Νίκος
Αυγουστή Λία

B

Βαρούτη Ουρανία
Βασιλόπουλος Νίκος
Βερναρδή Βίκυ
Βογιατζίδης Νικολός

Γ

Γεωργίου Εριέτα
Γεωργίου Πάνος
Γιαννακόπουλος Νάσος
Γιαννίσης Βαγγέλης
Γιαννίσης Κώστας
Γκούμας Γιώργος
Γκούμας Γκίκας
Γκούμα Ελεονώρα
Γκούμας Μηνάς
Γκούμας Φίλιππος
Γλυνός Γιάννης
Γρηγοράκης Κώστας

Δ

Δανιόλου Χαρίκλεια
Δημητρίου Γιάννης
Δήμος Άνδρου
Διαμαντής Φίλιππος
Δραδανός Γιώργος
Δρακόπουλος Μύρωνας
Δρακοπούλου Έρρικα

E

Ελληνική Ορνιθολογική Εταιρεία
Edgerly David
Εξαδάκτυλος Θεοδωρής

G

Gillespie Richard
Gillis Rebecca

H

Heart & Sole Foundation

I

Ίσαρης Λεωνίδας

J

Johne Rosemary

K

ΚΑ Εφορία Προϊστορικών &
Κακλαμάνης Αντώνης
Κλασικών αρχαιοτήτων
Kamerling Anneke
Καραουλάνης Βαγγέλης
Κινηματογραφική Λέσχη Άνδρου
Κολυδάς Μάρκος
Κολυδάς Μάξιμος
Κολυδάς Μάριος
Κουλούρης Παναγιώτης
Κουρής Βασίλης
Kouros SA
Κουρτέση Ελένη
Κούση Ραλλού
Κωστής Χρήστος

Λ

Λάσκαρης Δημήτρης (Αντιδήμαρχος Άνδρου)
Λεκκού Όλγα
Λουκίσις Βαγγέλης
Λοτσάρης Δημήτρης (Επαρχος Άνδρου)
Λυπήρος Κώστας

M

Μαβής Αλέξανδρος
Μακρίδου Ελένη
Μανδραράκης Νίκος
Μαργέτης Βαγγέλης
Μαρκιανού Μαριέλα
Μασσέλου Αριάννα
Ματζώρος Γιώργος
Μιχαλοπούλου Χρυσούλα
Moalic Judith
Μουστάκας Γιάννης
Μουστάκας Δημήτρης
Μόσχα Πέτσα
Μουσαφειροπούλου Ουρανία
Μπάλλα Φραγκούλα
Μπάλλας Γιώργος (Στενιές)
Μπάλλας Γιώργος (Μεσαθούρι)
Μπάλλας Μιχάλης
Μπέλας Σπύρος
Μπαμπούσης Δημοσθένης
Μπόθος Θεοδωρής
Μπόθος Δημήτρης
Μωραϊτού Κατερίνα

N

Νάζος Κώστας
Νάζος Τάκης
Ντούσης Στέλιος
Νομικός Στέφανος

Ξ

Ξένου Μαρία
Ξανθός Γιάννης

Π

Παπαδόπουλος Δημήτρης
Παπαδοπουλος Γιάννης
Παρασκευόπουλος Θόδωρος
Παρασκευοπούλου Μαρίνα
Πασπαλάς Σταύρος & Συνεργάτες
Παντζόπουλος Δημήτρης
Παντζόπουλος Νίκος
Παντζόπουλος Χαράλαμπος
Παντζοπούλου Σούλα
Πάυλος Πάυλου
Περράκης Φίλιππος
Περτέσης Νίκος
Περτέσης Ιάκωβος
Πετράκης Λεάνδρος
Πέτσα Μόσχα
Πέτσας Γιαννούλης
Πέτσας Δημήτρης
Πιπεργιάς Γιάννης
Πετράκης Λεάνδρος
Ποδηματάς Παναγιώτης
Πολέμης Ηλίας
Πολέμης Σπύρος
Ρολεμβρός
Πολιτιστικός Σύλλογος Άνω Αγίου Πέτρου
Πολιτιστικός Σύλλογος Αλαδινού
Σύλλογος Αρδευομένων
κοινότητας Λαμύρων
Πολιτιστικός Σύλλογος Αρνών

Πολιτιστικός Σύλλογος Βραχνού
Πολιτιστικός Σύλλογος Βουρκωτής
Πολιτιστικός Σύλλογος Λιβαδίων
Πολιτιστικός Σύλλογος Μεσαριάς
Πολιτιστικός Σύλλογος Μενήτων
Πολιτιστικός Σύλλογος Παλαιόπολης
Πολιτιστικός Σύλλογος Πέρα Χωριών
Πολιτιστικός Σύλλογος Στραπουργιών
Πρόεδροι των τοπικών κοινοτήτων
- Μακροταντάλου
- Αηροβάτου
- Παλαιόπολης
- Μεσαριάς
- Πιτροφού
- Αποικίων
- Βουρκωτής

P

Ραϊσής Νίκος
Ρόμπος Ανδρέας
Ρούσσο Νίκος

Σ

ΣΑΡΙΖΑ εργοστάσιο
Shcultz Mark
Σουσουδής Θεοδόσης (Δήμαρχος Άνδρου)
Σπέης Γιώργος
Σπέρτος Στάθης
Σηπλιόπουλος Κυριάκος
Srykerboer Cornel
Σπυριδάκης Νίκος
Στάβαρη Ανδριάννα
Στάβαρης Γιάννης
Στεφάνου Δημήτρης
Στεφάνου Λούης
Στεφάνου Μαρίκα
Sthaiman Ulli
Στρατής Κώστας και Μαριλένη
Σύλλογος Εθελοντών Πυροσβεστών
Άνδρου

T

Τσέλας Αφρίμ
Τζιώτης Κώστας
Τριδήμας Γιάννης
Τριδήμα Κατερίνα
Τριπόδης Νίκος
Τσεπέρκας Γιάννης
Τσεπέρκα Χαρά
Τσερκάνι Διονύσης

Φ

Φαρμακάκης Θεολόγος
Φιλιππίδης Δημήτρης
Φιλιππίδης Φίλιππος
Φιλοπρόδος Όμιλος «το Γαύριο»
Φωλίνας Κώστας

X

Χαζάπης Νίκος
Χαλά Αθηνά
Χαλά Ιωάννα
Χαλός Αντώνης
Χαλός Σπύρος
Χαλός Μιχάλης (του Παπανεστάση)
Χαλός Νίκος
Χατζηκοκόλης Τάσος
Χατζόγλου Δέσποινα
Χέλμης Δημήτρης
Χυτήρογλου Σίμος

Z

Zαννάκη Άννα
Zimmerman Dirk



Θέλω

15

να βρίσκω το δρόμο μου...
να μπορώ να περπατώ...
να μάθω την Άνδρο...
να χτίσω τις πεσμένες πέτρες...
να διαβάσω τις ιστορίες των ανθρώπων...
χάρτη & πυξίδα...
να απολαύσω γεύσεις Άνδρου!

Επόμενα βήματα, επόμενοι στόχοι...

- Ολοκλήρωση του έργου συντήρησης & προσθήκη μικρών συνδετικών τμημάτων μεταξύ των διαδρομών σε διάφορες περιοχές του νησιού
- Ολοκλήρωση της διαδικασίας πιστοποίησης μέρους του δικτύου των πεζοπορικών διαδρομών της Άνδρου- ελπίζουμε εντός του καλοκαιριού !
- Τακτική φροντίδα του δικτύου μέσα από το δίκτυο των εθελοντών συντηρητών- η δημιουργία του δικτύου σε εξέλιξη...!
- Επισκευή ξηρολιθίων εφόσον εξασφαλίσουμε τους απαραίτητους πόρους
- Διεξαγωγή σειράς επιμορφωτικών κύκλων για τοπικούς ξεναγούς- εισηγητές μας επιστήμονες και ερευνητές της Άνδρου
- Επανεκδοση του βιβλίου μας για τις πεζοπορικές διαδρομές της Άνδρου ώστε αναμορφωμένο να συμπεριλάβει και τις νέες διαδρομές που συντηρήσαμε αλλά και έκδοση σε ελληνικά και γερμανικά ! Υπενθυμίζουμε ότι τα έσοδα από την πώληση του διατίθενται απο-

κλειστικά για τη συντήρηση των μονοπατιών... υποστηρίξτε το!

- Στα σκαριά και έκδοση βιβλίου για το τοπίο και την τοπική ιστορία της Άνδρου βασισμένο σε σειρά συνεντεύξεων που πήραμε από κατοίκους του νησιού
- Νέα έκδοση του περσινού μας χάρτη σε συνεργασία με την ANA-BAΣΗ με προσθήκες και μικρές διορθώσεις
- Σταδιακά έκδοση περισσότερων χαρτών λεπτομέρειας υποπεριοχών της Άνδρου με πεζοπορικές διαδρομές και σημεία ενδιαφέροντος
- Καταγραφή τοπικών παραγωγών κατά μήκος των πεζοπορικών διαδρομών της Άνδρου που ενδιαφέρονται να πωλούν τα προϊόντα τους και να οργανώνουν δοκιμές τοπικών προϊόντων, με τη συνεργασία του Επαρχείου Άνδρου !



Πως μπορείτε να βοηθήσετε

Η δουλειά μας έχει πολλές πτυχές και χρειαζόμαστε χείρα βοηθείας...! Οι τρόποι βοήθειας είναι πολλοί

- Περπατώντας όσο πιο συχνά μπορείτε στις σηματοδοτημένες διαδρομές
- Ως εθελοντής- ακολουθώντας μας στις εθελοντικές εξορμήσεις καθαρισμών μονοπατιών. Φροντιστής Andros Routes- αναλαμβάνοντας την ευθύνη μιας διαδρομής στην περιοχή σας επιβλέποντας σήμανση και βατότητα ανά τακτά χρονικά διαστήματα
- Ως χορηγός- προσφέροντας υλικά, εργατικά χέρια ή κάποιο χρηματικό ποσό
- Ως συνδρομητής – έχουμε θεσπίσει ετήσια συνδρομή 30 ή 50€ που επιτρέπει συμμετοχή δωρεάν σε όλες μας τις ετήσιες δραστηριότητες.

- Αγοράζοντας ή συστήνοντας το βιβλίο και το χάρτη μας για την πεζοπορία στην Άνδρο.

Σημεία πώλησης :

Γαύριο: Βιβλιοπωλείο Λογάρι
Μπασιό: Βιβλιοπωλείο Νεφέλη
Χώρα: Βιβλιοπωλείο Γαριφάλου, Κατάστημα τουριστικών ειδών Λασία, κατάστημα δώρων Παραπόρτι
Κόρθι: Φωτογραφείο-κατάστημα Αντωνέλλος
κατάστημα πλοίου Θεολόγος

- Συμμετέχοντας στις ξεναγήσεις που διοργανώνουμε
- Συμμετέχοντας στην έρευνα ικανοποίησης τουριστών-αν είστε επιχειρηματίας του τουρισμού- διανέμοντας ερωτηματολόγιο στους πελάτες σας

Ευχαριστούμε...!

Ο λογαριασμός μας στην τράπεζα Eurobank:
EurobankGR9502604250000970200123667
δικαιούχος Ερευνητικό Κέντρο Άνδρου



Λίγα λόγια για εμάς...



Ταυτότητα μας είναι η αγάπη για την Άνδρο κι ας μη μας συνδέουν όλους γραμμές καταγωγής. Ζούμε, μελετούμε, περπατούμε, κολυπούμε κι ερευνούμε συνειδητοποιώντας καθημερινά πόσο πολύτιμο είναι το νησί αυτό, η φύση κι ο πολιτισμός του. Και κάπως έτσι γεννήθηκε η ιδέα μας να συνδυάσουμε έρευνα και δράσεις, δημιουργικές και ψυχαγωγικές, αναγνωρίζοντας πως ο τουρισμός μπορεί να ωφεληθεί αν εξελιχθεί με μέτρο και σωστή διαχείριση.


Τα μονοπάτια αποτελούν κομμάτι της μακρόχρονης ιστορίας του ανθρώπου στην Άνδρο, ένα πολύτιμο πόρο για την κοινωνία του νησιού κι ένα μέσο για τουρισμό ήπιο, βιώσιμο, με σύνεση. Όραμα και δέσμευση μας να τα διατηρήσουμε ζωντανά, δημιουργικά και ωφέλιμα για την κοινωνία της Άνδρου

Η προσπάθεια Andros Routes λειτουργεί υπό τη σκέπη της αστικής μη κερδοσκοπικής εταιρείας «Κέντρο Σύγχρονης Έρευνας & Δράσης για την Άνδρο» εν συντομία «Ερευνητικό Κέντρο Άνδρου», που ιδρύσαμε το 2009. Στόχοι του φορέα η έρευνα και δράσεις για το περιβάλλον και τον πολιτισμό της Άνδρου με ποικίλους και πρωτότυπους τρόπους.

Ιδρυτικά μέλη της προσπάθειας Όλγα Καραγιάννη, Γιώργος Σπέης, Αλέξανδρος Μαβής

Πολύτιμοι τακτικοί συνεργάτες και συνοδοιπόροι: Γιάννης Τριδήμας, Ulli Sthalman, Αντιγόνη Ζαΐμη, Μύρων Δρακόπουλος, Μαριλένα Ξανθού, Μυρτώ Αποστολοπούλου, Κυριάκος Σπηλιόπουλος, Βασίλης Κουρής

Επιστημονικοί συνεργάτες : Ηλίας Πολέμης, Σπύρος Μπέλλας, Στέφανος Νομικός, Όλγα Λεκκού, Νίκος Βασιλόπουλος, Νατάσσα Αγγελοπούλου.



Λίγα λόγια ενός έμπειρου Ανδριώτη αθλητή βουνού

Από την δική μου σκοπιά, ενός Ανδριώτη που ζει έξω από την Ελλάδα και που ασχολείται με τον ορεινό αθλητισμό, η δουλειά που γίνεται στα μονοπάτια της Άνδρου είναι εξαιρετική. Σιγά-σιγά, με εθελοντική δουλειά, με δωρεές και με την ακούραστη προσπάθεια των μελών, φίλων και υποστηρικτών της προσπάθειας Andros Routes, παλιά μονοπάτια καθαρίζονται και σηματοδοτούνται. Περίπατοι για αναψυχή και συντήρηση οργανώνονται στα τελειωμένα μονοπάτια με πολύ καλή συμμετοχή.

Η δική μου ανάμειξη τους 4-5 μήνες το χρόνο που βρίσκομαι στην Άνδρο αφορά κυρίως μονοπάτια στη βορειοδυτική άκρη του νησιού όπως στους Φρουσαίους, τον Αμόλοχο, το Άνω Γαύριο, τον Άγιο Πέτρο, το μοναστήρι της Αγίας, το Μπασιό και το χωριό μου Μερμηγκιές. Και ενώ η αποκατάσταση μονοπατιών βρίσκεται σε εξέλιξη, άλλα μονοπάτια σημαδεύονται για μελλοντική διάνοιξη. Είναι βέβαιο ότι σε λίγα χρόνια θα έχει ολοκληρωθεί ένα εκτεταμένο δίκτυο που θα συνδέει τα περισσότερα χωριά και αξιοθέατα του νησιού μας, ακολουθώντας παλιές διαδρομές που έπεσαν σε αχρηστία στη μεταπολεμική παρακμή της αγροτικής ζωής. Ντόπιοι και επισκέπτες δείχνουν ενδιαφέρον για βοήθεια στις διανοίξεις και για πεζοπορίες. Έχει τύχει να συναντήσω ξένους επισκέπτες με τον χάρτη στο χέρι να περπατούν σε μισοτελειωμένα μονοπάτια που ήταν ήδη χαρτογραφημένα. **Η Άνδρος έχει αξιοθέατες περιοχές, έχει βουνά, δασωμένες ρεματιές και όμορφα χωριά. Οι ξένοι επισκέπτες που συναντώ μου λένε πως για αυτά έρχονται στην Άνδρο. Το άνοιγμα των παλιών μονοπατιών θα τα κάνει αυτά προσιτά σε όλους και θα βοηθήσει στην αναζωογόνηση του νησιού και την ανάπτυξη βιώσιμου τουρισμού.**

Γίνονται ήδη σχέδια για την ανάπτυξη ερασιτεχνικού αθλητισμού που θα περιλαμβάνει ορεινούς αγώνες και ασυνόδευτες πεζοπορίες στα μονοπάτια της Άνδρου, δραστηριότητες στις οποίες έχω μεγάλη εμπειρία από την συστηματική ανάμειξή μου σε αυτές στο εξωτερικό.

Γιάννης Τριδήμας, Μηχανολόγος-μηχανικός δρομέας μεγάλων ορεινών αποστάσεων



αρίθμηση διαδρομής	συνοπτική περιγραφή διαδρομής	μήκος διαδρομής (km)	κατάσταση διαδρομής 12/2013 (πριν τις εργασίες του project μας)		μικρά μεταλλικά σήματα που τοποθετήσαμε
			βατότητα	σήμανση	
1	Χώρα-Υψηλού-Μεσαθούρι-Λάμυρα-Μέντες-Μεσσαριά-Πανάχραντος	10,2	βατή εκτός του τμήματος από Μέντες-Μεσσαριά-Στοιχειωμένη	διέθετε ελλιπή σήμανση	167
1a	είσοδος στη διαδρομή 1 από Νημορείο	0,45	βατή	δεν διέθεταν καθώς δεν είχαν συμπεριληφθεί στο δίκτυο	5
1b	είσοδος στη διαδρομή 1 από πηγές Μενήτων	0,35	βατή		5
1c	συνδετική διαδρομή μεταξύ 1 & 18 (από Στοιχειωμένη-Αλαδινού)	0,57	πυκνή κατά τόπους βλάστηση		5
2	Χώρα-Αποίκια-Κατακαλαίοι-Βουρκωτή	6,8	βατή με κατά τόπους αυξημένη βλάστηση	διέθετε πολύ περιορισμένη	69
2a	Αποίκια-Πυθάρα	1	βατή	δεν διέθετε	8
3	Χώρα-Συνετί-Διποτάματα-Κοχύλου-Όρμος Κορθίου	9,8	πυκνή κατά τόπους αυξημένη βλάστηση	διέθετε πολύ περιορισμένη	72
3b	παράκαμψη για Επάνω Κάστρο	0,95	πυκνή κατά τόπους αυξημένη βλάστηση	δεν διέθετε	13
4	Απδόνια-Κόρθι-Μουσιώνας-Αμωνακλειού-Πίσω Μεριά-Μονή Τρομαρχίων	7,1	βατή (κάποια σημεία έχρζαν καθαρισμού)	διέθετε πολύ περιορισμένη	27
5	Έξω Βουνί-Μέσα Βουνί-Γιαννισαίο-Λαρδιά-Ρωγό-Όρμος Κορθίου Τρομαρχίων	6,4	βατή (κάποια σημεία έχρζαν καθαρισμού)	διέθετε πολύ περιορισμένη	57
6	Βουρκωτή Μονή Αγίου Νικολάου-Ακτή Άχλα	9,4	βατή (κάποια σημεία έχρζαν καθαρισμού)	σχεδόν καθόλου σήμανση	192
7	Μονή Παναχράντου-Σασά-Αλάδου-Αγία Τριάδα-Ζαγορά	7,8	είχε ανάγκη καθαρισμού σχεδόν σε όλη της την έκταση & υπήρχαν τμήματα που είχαν φράξει	σχεδόν καθόλου σήμανση	85
8	Αποίκια-Απατούρια-Στενιές-Γιάλια	3,8	βατή (κάποια σημεία έχρζαν καθαρισμού)	διέθετε πολύ περιορισμένη	60
8a	παραλία Γιάλια-Τρύπες-Χώρα (Νημορείο)	1,9	βατή	δεν διέθετε καθώς δεν είχε συμπεριληφθεί στο δίκτυο	4
9	Απροβάτου-Παλαιόπολη-Άνω Πιτροφός-Άνω Μέντες-Στραπουργιές	11,6	βατή (κάποια σημεία έχρζαν καθαρισμού)	διέθετε πολύ περιορισμένη	56
9a	συνδετική διαδρομή 9 με Παλαιόπολη-κυκλική αρχαιολογικού χώρου	4,5	πυκνή κατά τόπους βλάστηση	σχεδόν καθόλου σήμανση	85
9b	συνδετική διαδρομή 9 & 1 από Άνω Μέντες-πηγές Μενήτων	1,9	αδιάβατη διαδρομή λόγω πυκνής βλάστησης	δεν διέθετε καθώς δεν είχε συμπεριληφθεί στο δίκτυο	32
10	Στραπουργιές-Εγκρεμνίστρα-Ταξιάρχης Γαβριήλ-Ευρουσές-Αποίκια (Τρικόλι)	4,7	πυκνή κατά τόπους βλάστηση	σχεδόν καθόλου σήμανση	107
11	Μπασι-Κατάκοιλος-Άνω Κατάκοιλος-Άρνη	8,6	πυκνή κατά τόπους βλάστηση	δεν διέθετε	59
12	Άρνη-Προφήτης Ηλίας-Κορυφή Πετάλου-Βουρκωτή	6,9	πυκνή κατά τόπους βλάστηση	δεν διέθετε	73
13	Άρνη-Ρέματα-Λεύκα	6,1	βατή με αυξημένη κατά τόπους βλάστηση	δεν διέθετε	20
14	Γαύριο-Άνω Γαύριο-Αμμόλοχος-Μπλιομέτι-Φρουσαίοι	13,4	τμήματα της βατά και αρκετά τμήματα αδιάβατα	δεν διέθετε καθώς δεν είχε συμπεριληφθεί στο δίκτυο	112
14a	παρακλάδι διαδρομής 14 προς Άγιο Στάθη	0,5	βατό		2
14b	παρακλάδι διαδρομής 14 από γεφύρι Αμμολόχου-Καψάλα	0,8	βατό		5
15	Γαύριο-Σχόλη-Άνω Άγιος Πέτρος-Πύργος -παραλία Κάτω Αγίου Πέτρου	4,9	τμήματα της βατά και αρκετά τμήματα αδιάβατα		59
15a	Σχόλη-Αγία Μαύρα-Άνω Άγιος Πέτρος-Σχόλη	4,3	τμήματα της βατά και αρκετά τμήματα αδιάβατα		41
16	Άνω Άγιος Πέτρος-Μονή Αγίας-Μπασι	6,1	τμήματα της βατά και αρκετά τμήματα αδιάβατα		74
17	Λιβάδια κυκλική (Λύκειο-Άβυσσος-γεφύρι Λιβαδίων-Κάτω Χωριό-Άγιος Κωνσταντίνος-Πέρα Χωριό-ξύλινη γέφυρα-Λύκειο)	4,4	τμήματα της βατά και το τμήμα της Αβύσσου αδιάβατο	105	
18	Βακόνι-Αλαδινού-Φάλικα-Πετρνάς-Προφήτης Δανιήλ-Βραχνού-Λιβάδια	8	βατή με τμήματα κατά τόπους αυξημένη βλάστηση	134	
18a	παρακλάδι διαδρομής 18 για σπήλαιο Αλαδινού	0,45	βατή	10	
	όλες οι σημάνσεις με μικρά πινακίδια έγιναν από εθελοντές μας και τα υλικά παραστέθηκαν από τους χορηγούς μας Kouros & Polembros	156,07			σύνολο: 1743

εργασίες που έγιναν ή σε εξέλιξη στα πλαίσια του Andros Routes Project (2014- 2015)			σε εξέλιξη	ολοκληρωμένο
ξύλινες πινακίδες & ορθοστάτες και μικροί στύλοι αλουμινίου που τοποθετήσαμε	καθαρισμοί στις περιοχές	μεροκάματα καθαρισμών	σημειώσεις	
19 πινακίδες σε 2 στύλους & επιτοίχιες	το τμήμα από Μέντες-Μεσαριά-Στοιχειωμένη με χορηγία από την Ελένη Κουρτέση-Soap by Eleni	2,5		
1 πινακίδα σε 1 στύλο	δεν χρειάζονταν		διαδρομή που προσθέσαμε εξ ολοκλήρου στο δίκτυο	
1 πινακίδα σε υπάρχοντα στύλο			διαδρομή που προσθέσαμε εξ ολοκλήρου στο δίκτυο	
3 πινακίδες σε 1 στύλο και επιτοίχιες & 2 ορθοστάτες	καθαρίστηκε με παροχή εργατικών χεριών από την Polembros (2μερ.) & χορηγία από την Ελένη Κουρτέση-Soap by Eleni (0,5 μερ.)	2,5	διαδρομή που προσθέσαμε εξ ολοκλήρου στο δίκτυο	
38 πινακίδες σε 10 στύλους και επιτοίχιες	εκκρεμούν βελτιώσεις της		το πεσμένο τμήμα στο γεφύρι της Βουρκωτής αποκαταστάθηκε από τον Σύλλογο Βουρκωτής	
1 πινακίδα επιτοίχια	εκκρεμεί συντήρηση της		με τα χιόνια έσπασαν κλαδιά και κατά τόπους δυσχεραίνεται η διέλευση	
Οι πινακίδες βρίσκονται στο στάδιο της παραγωγής	καθαρίστηκε στο σύνολο της με παροχή εργατικών χεριών από την Polembros	5	υπήρχαν σημεία που οι διαβάτες έχαναν το μονοπάτι λόγω έλλειψης σήμανσης	
	ο καθαρισμός της είναι προγραμματισμένος εντός Απριλίου		διαδρομή που προσθέσαμε εξ ολοκλήρου στο δίκτυο	
	ο καθαρισμός της είναι προγραμματισμένος εντός Απριλίου		υπήρχαν σημεία που οι διαβάτες έχαναν το μονοπάτι λόγω έλλειψης σήμανσης	
	ο καθαρισμός της είναι προγραμματισμένος εντός Απριλίου		υπήρχαν σημεία που οι διαβάτες έχαναν το μονοπάτι λόγω έλλειψης σήμανσης	
8 πινακίδες σε 3 στύλους και 9 ορθοστάτες και 20 μικρούς στύλους αλουμινίου	καθαρίστηκαν τα περισσότερα τμήματα που έρχονταν καθαρισμών & εκκρεμεί καθαρισμός κατά τόπους στο τμήμα από Βουρκωτή-γεφύρι Άχλα (με παροχή εργατικών χεριών από την Polembros (14 μερ.) και με έσοδα από την πώληση του βιβλίου μας (3 μερ.))	17	υπήρχαν σημεία που οι διαβάτες έχαναν το μονοπάτι λόγω έλλειψης σήμανσης	
3 πινακίδες σε 3 στύλους και 2 ορθοστάτες	καθαρίστηκε στο σύνολο της & διανοίχθηκε τμήμα από Αλάδου προς Σασά που για 10ετίες ήταν κλειστό λόγω αυξημένης βλάστησης με παροχή εργατικών χεριών από την Polembros	13	πριν τον καθαρισμό του φραγμένου τμήματος η διέλευση γινόταν από την ασφάλτο	
10 πινακίδες σε 2 στύλους και 2 ορθοστάτες	καθαρίστηκε τμήμα που είχε ανάγκη κοντά στον Πύργο Μπίστη και τμήμα κοντά στην παραλία Γάλια με παροχή εργατικών χεριών από την Polembros	3	υπήρχαν σημεία που οι διαβάτες έχαναν το μονοπάτι λόγω έλλειψης σήμανσης- οι καθαρισμοί έγιναν με έσοδα από την πώληση του βιβλίου μας	
	εκκρεμεί αποσαφήνιση της τελικής όδευσης τμήματος από Τρύπες προς Νημορείο		υπάρχει αμφισβητούμενο τμήμα από ιδιοκτήτες, έγινε αίτημα στην τεχνική υπηρεσία του Δήμου να μας υποδείξει την τελική όδευση για να προχωρήσουμε σε καθαρισμό εφόσον χρειαστεί	
9 πινακίδες σε 4 στύλους και επιτοίχιες, 7 ορθοστάτες και 11 μικρούς στύλους αλουμινίου	καθαρίστηκε σχεδόν στο σύνολο της με παροχή εργατικών χεριών από την Polembros - εκκρεμεί καθαρισμός μικρού τμήματος στην περιοχή Άνω Παλαιόπολης	10	υπήρχαν σημεία που οι διαβάτες έχαναν το μονοπάτι λόγω έλλειψης σήμανσης	
13 πινακίδες σε 1 στύλο και υπάρχοντες στύλους, επιτοίχιες και 3 ορθοστάτες	καθαρίστηκε στο σύνολο της με παροχή εργατικών χεριών από την Polembros	11	διαδρομή που προσθέσαμε εξ ολοκλήρου στο δίκτυο - οι διανοίξεις έγιναν με την παροχή εργατικών χεριών από την Polembros	
5 πινακίδες επιτοίχιες και σε 1 ορθοστάτη και 1 σκόπη ορθοστάτης	καθαρίστηκε στο σύνολο της με παροχή εργατικών χεριών από την Polembros	15	χρίζει ειδικών επεμβάσεων σε σημείο στην Άνω Παλαιόπολη με προβληματικό	
5 πινακίδες επιτοίχιες και 2 ορθοστάτες	εντός του Απριλίου ο καθαρισμός & διάνοιξη του φραγμένου για 10ετίες τμήματος προς Αποίκια		διαδρομή που προσθέσαμε εξ ολοκλήρου στο δίκτυο και συνδέει τη διαδρομή 1 & 9	
1 στύλος, 1 ορθοστάτης και 7 μικρούς στύλους αλουμινίου. Οι πινακίδες βρίσκονται στο στάδιο της παραγωγής	καθαρίστηκε το τμήμα από Αγία Άννα προς χωματόδρομο Κατακόλου φραγμένο για 10ετίες τμήμα με παροχή εργατικών χεριών από την Polembros	15	επεκτάθηκε μέχρι το Μεσαθούρι ώστε να συνδεθεί με τις διαδρομές 1 & 9 καθώς και μέχρι τα Αποίκια	
1 ξύλινος στύλος, 1 ξύλινος ορθοστάτης και 7 μικροί στύλοι αλουμινίου. Οι πινακίδες βρίσκονται στο στάδιο της παραγωγής	καθαρίστηκε το τμήμα από Άρνη προς Προφήτη Ηλία που κατά τόπους είχε καταστεί αδιάβατο όπως και το τμήμα από Βουρκωτή προς Πέταλο που κοντά στη Βουρκωτή ήταν διάβατο με έσοδα από την πώληση του βιβλίου μας	5	σε εξέλιξη "μικρή" σήμανση & τοποθέτηση πινακίδων	
1 στύλος, 3 ξύλινοι ορθοστάτες και 5 μικροί στύλοι αλουμινίου. Οι πινακίδες βρίσκονται στο στάδιο της παραγωγής	καθαρίστηκε το συνδεδετικό τμήμα από Άρνη προς Ρέματα που εμφανίζει κατά τόπους πυκνή βλάστηση- με παροχή εργατικών χεριών από την Polembros	5	υπήρχαν σημεία που οι διαβάτες έχαναν το μονοπάτι λόγω έλλειψης σήμανσης	
5 στύλοι, 13 ορθοστάτες και 10 μικροί στύλοι αλουμινίου. Οι πινακίδες βρίσκονται στο στάδιο της παραγωγής	έγινε πλήρης διάνοιξη της και ιδίως στα τμήματα από Αμμόλοχο προς γεφύρι Αμολόχου και Μπλιωμέτι-Αμμόλοχο με χορηγία 8 μερ. από την Ελένη Κουρτέση-Soap by Eleni, 8 μερ. με έσοδα από την πώληση του βιβλίου μας και από Γαύριο προς Άνω Γαύριο και 8 μερ. με παροχή εργατικών χεριών από την Polembros	24	διαδρομή που κατέστη ενιαία με τη διάνοιξη νέων τμημάτων	
περιμένουμε την παραλαβή των πινακίδων	δεν χρειάζονταν		βατό- είχε καθαριστεί από την τοπική κοινότητα	
	δεν χρειάζονταν			
29 πινακίδες σε 7 στύλους και επιτοίχιες και 11 ξύλινοι ορθοστάτες	έγινε πλήρης διάνοιξη των τμημάτων που ήταν αδιάβατα και συγκεκριμένα από Σχόλη προς Άνω Άγιο Πέτρο με παροχή εργατικών χεριών από την Polembros	15	διαδρομή που προσθέσαμε εξ ολοκλήρου στο δίκτυο	
3 στύλοι & 3 ορθοστάτες-περιμένουμε την παραλαβή των πινακίδων	έγινε διάνοιξη του τμήματος από Σχόλη προς ρεματιά Άνω Γαυρίου και του τμήματος από Άνω Άγιο Πέτρο προς τον οικισμό με παροχή εργατικών χεριών από την Polembros	2	διαδρομή που προσθέσαμε εξ ολοκλήρου στο δίκτυο	
12 ορθοστάτες, περιμένουμε την παραλαβή των πινακίδων	έγινε διάνοιξη αρκετών τμημάτων από Μονή Αγίας προς Μπασι που ήταν για πολλά χρόνια αδιάβατα με παροχή εργατικών χεριών από την Polembros	7	διαδρομή που προσθέσαμε εξ ολοκλήρου στο δίκτυο	
3 ορθοστάτες, περιμένουμε την παραλαβή των πινακίδων	καθαρίστηκε το τμήμα που είχε ανάγκη στην περιοχή της Αβύσσου με παροχή εργατικών χεριών από την Polembros	3	διαδρομή που προσθέσαμε εξ ολοκλήρου στο δίκτυο	
45 πινακίδες σε 4 στύλους και επιτοίχιες και 8 ορθοστάτες	έγινε καθαρισμός του τμήματος από Λιβάδια-Βραχνού με παροχή εργατικών χεριών από την Polembros & εκκρεμεί συντήρηση της & κατά τόπους βελτιώσεις	7	διαδρομή που καθαρίστηκε προ λίγων ετών από τον ΣΕΔΑ και το Σύλλογο Βραχνού και προσθέσαμε με σήμανση εξ ολοκλήρου στο δίκτυο-σε αρκετά τμήματα υπάρχουν πεσμένες πέτρες ενώ χρειάζεται βελτίωση το τμήμα που ανεβαίνει από το χωματόδρομο των Λιβαδίων προς Βραχνού	
	δεν χρειάζονταν		διαδρομή ανοικτή από τον Σύλλογο Αλαδινού και που προσθέσαμε με σήμανση εξ ολοκλήρου	
188 ξύλινες πινακίδες σε 45 ξύλινους στύλους και επιτοίχιες, 88 ξύλινους ορθοστάτες και 54 μικρούς στύλους αλουμινίου		162		

